

I ♥ VALLE DEL ARAGÓN



Valle del Aragón

Asociación Turística Valle del Aragón

WELCOME

INVIerno/PRIMAVERA
2022/2023

N44

www.valledelaragon.com





Descarga **GRATIS** tu **APP** turística Valle del Aragón en tu móvil... escaneando uno de estos códigos.



Versión android en google play y versión iOS en App store.




Valle del Aragón
Asociación Turística Valle del Aragón

COMO EN CASA
INVIERNO / PRIMAVERA



Reserve aquí su hotel
Book here your hotel



Valle del Aragón
Asociación Turística Valle del Aragón

NATURALEZA Y AVENTURA



Ver video Disfruta en familia el Valle del Aragón




Valle del Aragón
Asociación Turística Valle del Aragón

DEPORTE ACTIVO



Ver video Ven y Vive el Valle del Aragón



INVIERNO EN EL VALLE DEL ARAGÓN

R44
INVIERNO/PRIMAVERA 2022/2023

La ATVA agradece públicamente todo el material fotográfico y de redacción aportado desde diferentes ámbitos, para la edición de esta publicación.

Edita
Asociación Turística Valle del Aragón
Plaza Ayuntamiento 1,
22880 Canfranc (Huesca).

Diseño, fotografía y maquetación
Massimo Marchetti.

Portada Fotografía: Astún/Candanchú.

Publicidad
ATVA (Asociación Turística Valle del Aragón)
Teléfono 974 355 580
atva@valledelaragon.com
www.valledelaragon.com

Impresión
Signo Grafico 6.

Queda prohibida la reproducción total o parcial de esta publicación.
ISBN-HU-91-2012

Querido visitante. **¡BIENVENIDO!**
El escenario natural al que ha acudido, es nuestro principal valor en estos momentos; lugares amplios, aire puro. Senderos de naturaleza..., y criterios de seguridad e higiene unidos a la sostenibilidad.

Un gran numero de experiencias turísticas le aguardan; conocerá espacios únicos, visitará lugares mágicos, monumentos históricos... se deslizará con sus esquís, por nuestro territorio 100 K.. Después le recomendamos disfrutar de las nutridas agendas culturales y de eventos programados para estos meses..., también de nuestros spas e instalaciones deportivas y de ocio y por supuesto disfrutar de nuestra gastronomía, degustando productos típicos de nuestra tierra..

Esta nueva publicación apuesta ya por la sostenibilidad y la digitalización del destino. Gracias a esta nueva era en la promoción, los soportes en formato impreso van a dar paso a las herramientas digitales. Habrá un periodo de transición y convivencia de ambos modelos, pero en un corto plazo queremos ser más respetuosos con el medio ambiente y apostar por las nuevas tecnologías. Por este motivo nace una nueva dimensión de esta publicación; a partir de ahora será interactiva, navegable y mucho más ágil e intuitiva a la hora de proporcionar la información o realizar cualquier gestión desde su dispositivo móvil.

Todo ello bajo el paraguas de la cooperación público –privada (esencia de la A.T.V.A) unidos a la comunidad y sociedad civil que deberá contribuir para que el turismo en nuestro Valle siga siendo el motor propulsor en coherencia con las necesidades del territorio, nuestra región, nuestro país y el mundo tras la inevitable homología digital del turismo y la emergencia de los DTI o Destinos Turísticos Inteligentes.

Queremos hacer más destino y sabemos que no podemos hacerlo solos y conscientes que si no se hace de manera sostenible, no nos desarrollaremos adecuadamente, por lo tanto contamos con su colaboración para asumir los cambios, confiamos en su respeto a este Valle y al medio rural.

Gracias por elegirnos y por disfrutar de su estancia entre nosotros de manera responsable.

Luis Terrén Sanclemente.
Presidente Asociación Turística Valle del Aragón.



BIENVENIDA



+ info en www.valledelaragon.com ATVA | 03

COMO LLEGAR

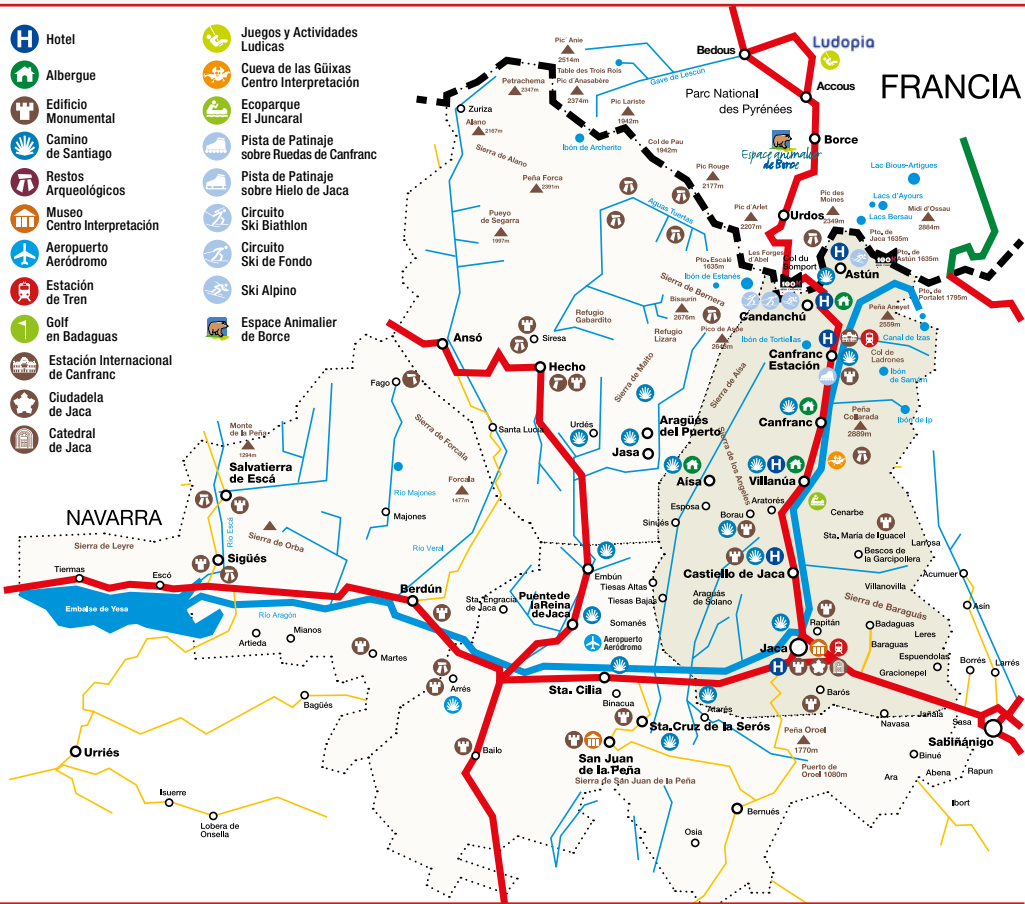


Reserve aquí su hotel
Book here your hotel
www.valledelaragon.com



- Aeropuerto
- Tren de Alta Velocidad
- Tren de Alta Velocidad
- Carretera Nacional
- Autovía
- Autopista

- Hotel
- Albergo
- Edificio Monumental
- Camino de Santiago
- Restos Arqueológicos
- Museo Centro Interpretación
- Aeropuerto Aeródromo
- Estación de Tren
- Golf en Badaguas
- Estación Internacional de Canfranc
- Ciudadela de Jaca
- Catedral de Jaca
- Juegos y Actividades Ludicas
- Cueva de las Guixas Centro Interpretación
- Ecoparque El Juncaral
- Pista de Patinaje sobre Ruedas de Canfranc
- Pista de Patinaje sobre Hielo de Jaca
- Circuito Ski Biathlon
- Circuito Ski de Fondo
- Ski Alpino
- Españe Animalier de Borce



PLANO DE SITUACIÓN

+INFO



Aragón Valle del Aragón



PLANO DE SITUACIÓN

INDICE

ASOCIACIÓN TURÍSTICA VALLE DEL ARAGÓN

Torre de Fusilería de Canfranc
Ctra. de Francia Km. 665.5, 22880 Canfranc (Huesca)
Tel: 974 355 580

contactar@valledelaragon.com
facebook.com/valledelaragonturismo
www.valledelaragon.com



Foto Portada:
ASTÚN/CANDANCHÚ

003 **BIENVENIDA/WELCOME**

- 004 Como llegar / Plano situación
- 005 Índice

006 **Astún / Candenchú K100**

- 007 Descargate nuestras App
- 008 Ficha Técnica
- 009 Forfait
- 012 Plano de Pistas
- 015 Alojamiento
- 016 Escuelas de Esquí
- 017 Alquiler y reparación material
- 020 Circuitos de Esquí Nordico
- 021 Circuito de Conducción Extrema en Nieve
- 023 Snowpark / Zonas Lúdicas / Biathlon
- 024 Jardín de nieve
- 026 Comer en Astún
- 027 Comer en Candenchú
- 029 BARAMBÁN Aprés Ski

030 **CANFRANC**

- Montaña y Aventura
- Camino de santiago
- Culturas y Monumentos
- Agenda Cultural
- Gastronomía
- Servicios y Comercio
- Deporte Activo
- Pista de Patinaje sobre Ruedas
- Reservas Online

031 **VILLANUA**

- Excursiones y Paseos
- La Cueva de las Guixas
- Rutas autoguiadas
- Agenda Cultural
- Quesería O'Xortical
- Gastroespacio
- Collarada y Rutas BTT
- Carreras y Eventos
- Ecoparque El Juncaral

032 **AISA / BORAU / ARATORES**

- Borau / Rutas y Senderos
- Aisa / Turismo en Valle
- Borau / San Adrian de Sasabe
- Conoces Esposa y Sinues
- Borau / Turismo y Servicios
- Ternerera del Valle de Aisa
- Borau / Montañismo Interpretativo
- AISA / Rutas y Visitas 360°
- AISA / Vuelo en Parapente

033 **CASTIELLO DE JACA**

- Ruta Geologica Transpirenaica
- El Valle de la Garcipollera
- Santa Maria de Iguacel
- Sutas y Reliquias
- Aratores / Un pueblo con Encanto
- Restaurante Mesón de Castiello
- Paseos a caballo
- Montaña y Aventura
- BTT / Las mejores Rutas

034 **JACA**

- Rutas en la Naturaleza
- 16 paseos en el Entorno de Jaca
- Romanico Monumental
- Patrimonio
- Museo Diocesano
- Ciudadela de Jaca
- Instalaciones Deportivas
- Fitness, SPA y Piscinas
- Jaca sobre Hielo
- Conoces nuestros Pueblos
- Miradores Paisajisticos
- Agenda del Palacio de Congresos
- Agenda del Ayuntamiento de Jaca
- Dulces Tipicos
- Ocio Nocturnos
- Hockey sobre Hielo
- Mayencos. Club de Deportes de Montaña
- En la Montaña Muevete con Seguridad

036 **CAMINO DE SANTIAGO**

- Recorrido del Camino de Santiago en el Valle del Aragón.

038 **PATRIMONIO**

- Monasterio Viejo de San Juan de la Peña.
- Monasterio Nuevo de San Juan de la Peña.
- Centro de Interpretación

039 **CIUDADELA DE JACA**

- Visitas Guiadas
- Museo Miniaturas Militares
- Animalandia
- Espectáculo "La Memoria de las Piedras"
- Espacio Expositivo Hechos de Armas, Hechos de Arte

040 **PARC'OURS**

041 **VOLAR**

- Aerodromo de Santa Cilia

042 **ALOJAMIENTO**

- COMO EN CASA
- 043 Directorio Telefónico
- 044 Hotel Europa
- Hotel Candenchú
- Hotel Edelweiss
- Albergo Río Aragón
- Museo Diocesano
- Ciudadela de Jaca
- Instalaciones Deportivas
- Fitness, SPA y Piscinas
- Jaca sobre Hielo
- 045 Hotel Villa de canfranc
- Hotel & SPA Real Villa Anayet
- Aparthotel Roca Nevada
- Hotel Mesón de Castiello
- 046 Albergo Residencia Escuelas Pías
- Hotel Jaqués
- Hotel A Boira
- Gotel Gran Hotel Jaca
- 047 Hotel Oroel
- Hotel & SPA Real Jaca
- Hotel Golf & SPA Real Badaguas
- Camping El Arrebol Comfort camp

048 **SERVICIOS EN EL VALLE DEL ARAGÓN**

050 **LUDOPÍA.**



100 kilómetros esquiables para vivir una experiencia única en un territorio inigualable

UNA ALIANZA DE ALTURA

100K Astún Candanchú 100K Astún Candanchú 100K Astún Candanchú 100K Astún Candanchú 100K

Una alianza que crece en torno a un único propósito: crear una experiencia que no deja a nadie indiferente.

La unión de los dos sectores dan lugar a una estación única en todo el territorio.

Un solo pase que abre las puertas a 15 pistas verdes, 30 azules, 38 rojas, 19 negras, 14 itinerarios, 1 snowpark... Sin hablar de las 2 zonas de trineos, el circuito de fondo, el de raquetas o los estadios de competición.

Una alianza que conforma uno de los dominios esquiables más grandes y completos de España.

Un total de 100 kilómetros de dominio único esquiable, 102 pistas, 14 itinerarios y 40 remontes con una capacidad de transporte de 46.000 personas por hora.

Ambas estaciones estarán comunicadas de manera permanente por un servicio de transporte gratuito, que realizará el trayecto en apenas ocho minutos.



100K de pistas

Medio millón de esquiadores al año



Snowpark



Esquí Nórdico



2 Escuelas de esquí



8 puntos de restauración



Paisaje



Après-Ski

Descarga la APP oficial de Astún



Síguenos en:

@astunesqui Astunesqui @Astunesqui

Descarga la APP oficial de Candanchú



Síguenos en:

@candanchuesqui CandanchuEsqui @infocandanchu

100K

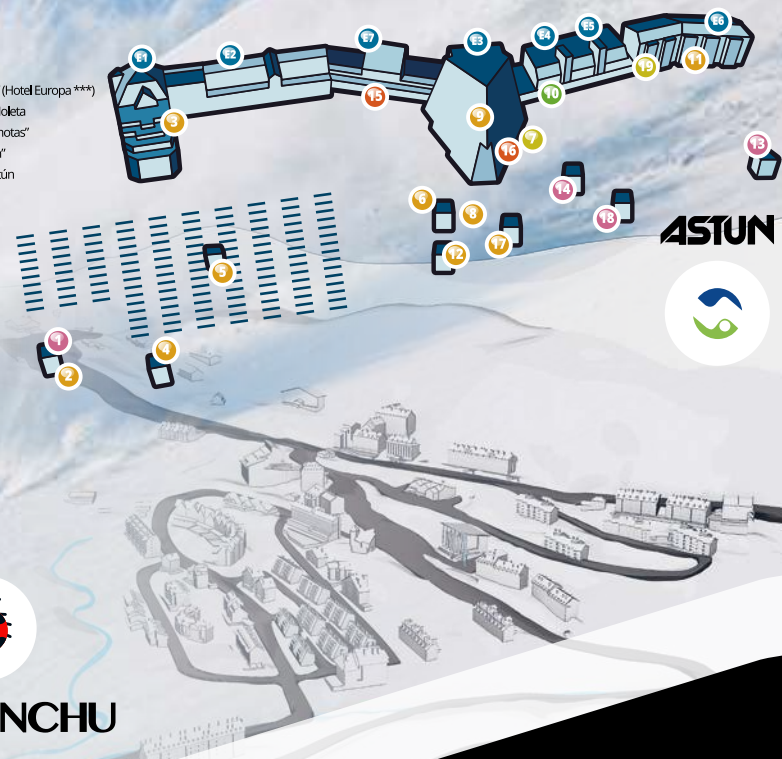
ASTUN CANDANCHU

- 1 Edificio ATALAYA
- 2 Edificio SARRIOS
- 3 Edificio CASA DE ASTÚN
- 4 Edificio RACA 1
- 5 Edificio RACA 2
- 6 Edificio NEVADO
- 7 Hotel EUROPA

- 8 Telesilla Pastores
- 9 Taquillas. Venta forfaits. WC.
- 10 Of. Adm. Estación
- 11 Recepción grupos
- 12 Botiquín Centro Médico
- 13 1ª Asistencia
- 14 Parking

- 15 Oficina de atención al cliente
- 16 Escuela Oficial de Esquí de Astún
- 17 Taquillas. Venta forfaits
- 18 WC.
- 19 Sell-Service Casa de Astún
- 20 Astún, C.D.
- 21 Jardín de Nieve

- 22 Telesilla Cima Raca
- 23 Telesilla Truchas
- 24 Restaurante-Cafetería "Mid" (Hotel Europa ****)
- 25 Cafetería / Restaurante La Moleta
- 26 Alquiler de esquís "Las Marmotas"
- 27 Cinta transportadora "Ballón"
- 28 Escuela de Esquí Valle de Astún



CANDANCHU

Ficha técnica

Forfaits

DESCÁRGATE
EL PLANO
DE PISTAS



101 kilómetros esquiables

102 pistas balizadas

- **15** verdes
- **30** azules
- **38** rojas
- **19** negras

14 itinerarios

1 snowpark

2 estadios de Competición

2 zonas de Trineos

3 recorridos esquí montaña / travesía

1 circuito de Fondo

1 circuito de Raquetas

40 remontes

- **2** telesillas 4D*
- **4** telesillas 4F*
- **3** telesillas 3F*
- **2** telesillas 2F*
- **22** telesquís
- **7** cintas

46.000 esquiadores/hora de capacidad de transporte

20 Km de pistas innivadas

FORFAITS 100K

(PARA ASTÚN Y CANDANCHÚ)
DE 1 A 5 DÍAS
ADULTO/INFANTIL/SENIOR/BABY

- Edades:
- Infantil de 6 a 11 años (inclusive)
 - Adulto: de 12 a 64 años (inclusive)
 - Senior: 65 años en adelante

- BABY: Edad hasta 5 años con los siguientes requisitos:
- Ir acompañado por un adulto titular de un forfait.
 - Documentar la edad con D.N.I., libro de familia o documento similar.
 - El niño llevará casco para esquiar en todas las pistas.

COMBOS

Forfait de 1 o 2 días
+
alquiler de equipo
de esquí/snow

COCACOLA Y REAL MAGIC son marcas registradas de The Coca-Cola Company.

Coca-Cola

Real Magic®

Remontes mecánicos

TIPO	NOMBRE
1	Ts. D. Cima Raca
2	Ts. Águila
3	Ts. Canal Roya
4	Ts. Pastores
5	Ts. D. Truchas
6	Tk. Sarrios I
7	Tk. Sarrios II
8	Tk. Prado Blanco I
9	Tk. Prado Blanco II
10	Tk. Slalom I
11	Tk. Slalom II
12	Tk. Manantiales
13	Cinta transportadora Ballón
14	Cinta transportadora Collarada
15	Cinta transportadora Anayet

Pistas verdes (Debutantes)

Nº	Nombre
1	Prado Blanco
2	Debutantes Intermedia
3	Debutantes Llegada
4	Debutantes Manantiales
5	Enlace Manantiales

Total 5 pistas

Pistas azules (Fácil)

Nº	Nombre
10	Balsas
11	Sarrios
12	Las Mugas
13	Cursillos
14	Tubo Prado Blanco
15	Águila
16	Enlace Anayet
17	Enlace Canal Roya
18	Toboganés
19	Pradera
20	Pista de Salida
21	Tubo de Sarrios
22	La Perdiz Blanca
23	Slalom Infantil
24	Manantiales
25	Tascal
26	Debutantes + Half Pipe
27	Snowpark

Total 18 pistas

Pistas rojas (Dificultad media)

Nº	Nombre
40	La Raca
41	Gamusino
42	Arañones
43	Don Simón
44	Muros
45	Pastores
46	Arándanos
47	La Secreta
48	El Monje
49	Estadio Las Marmotas
50	Slalom
51	Trompetas
52	Maribeles
53	Narcisos
54	Anayet
55	Canal Roya
56	Los Lirios
57	Los Tubos
58	Escalar
59	Bucardo
60	Tritón
61	La Rabosa

Total 22 pistas

Pistas negras (Difícil)

Nº	Nombre
70	Las Lomas
71	Llanos del Sol
72	Ibones
73	Truchas
74	Las Gúixas
75	Edelweiss

Total 6 pistas

Itinerarios (Muy difícil expertos)

Nº	Nombre
1	Armiño
2	Ranas
3	Malacara
4	Trampolín
5	Panquesa
6	Somport
7	La Pala del Pister
8	Parapente
9	La Olímpica
10	Pinos

Total 10 itinerarios



REMONTES MECÁNICOS

1	Reina Sofia
2	Tobazo
3	Alto Aragón
4	Rinconada-Tortielas
5	Tuca
6	Rey Juan Carlos
7	Navarros
8	Aralar [B12]
9	Puente [B20]
10	Slalom
11	Príncipe Asturias II
12	Príncipe Asturias I
13	Nido
14	Debutantes Alto
15	Zapatilla
16	Tuca Blanca
17	Debutantes II [Telerooca]
18	Debutantes I
19	Debutantes III [Noria]
20	Pista Grande III
21	Pista Grande I
22	Cinta 1
23	Cinta 2
24	Cinta 3

Nº PISTA

1	Pista Grande I
2	Pista Grande II
3	Pista Grande III
4	Debutantes III
5	Debutantes I
6	Debutantes II
7	Ciudad de Piedra
8	Príncipe de Asturias I
9	Príncipe de Asturias II
10	Debutantes Alto

Nº PISTA

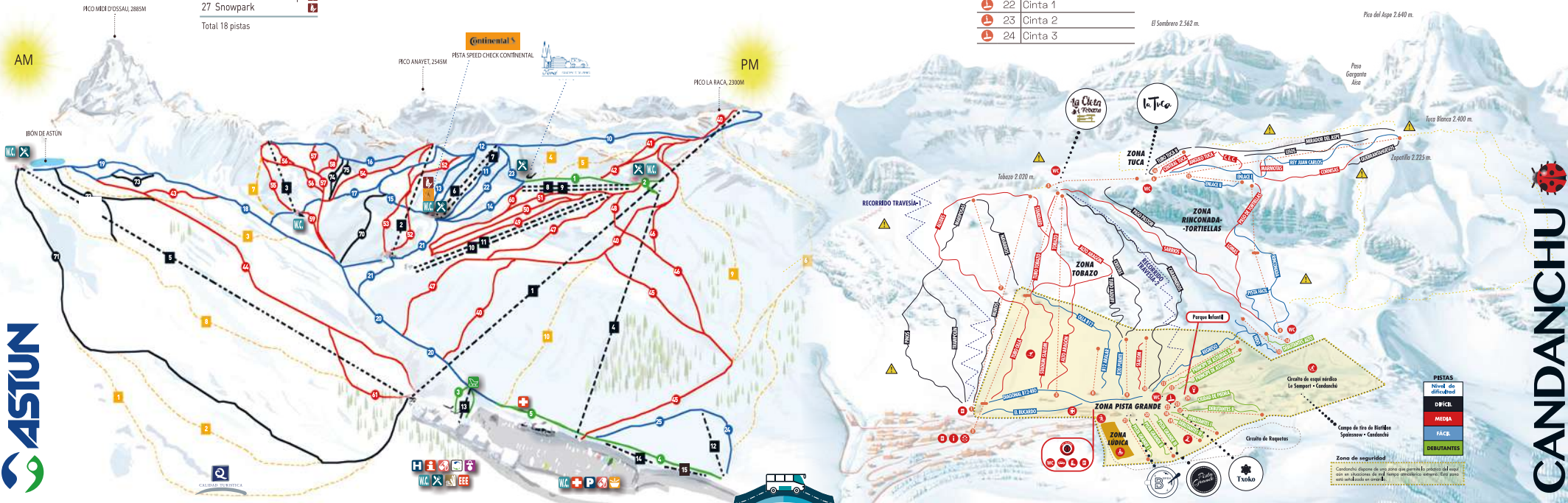
11	Olla B12
12	B12 [Aralar]
13	B20 [Puerta]
14	Diagonal B12-Rio
15	El Bucardo
16	Regreso
17	Nido
18	Rinconada
19	Pista Fácil
20	Enlace II
21	Enlace I
22	Rey Juan Carlos I

Nº PISTA

23	Tubo Olla
24	Stadium Slalom
25	Alto Aragón
26	Slalom
27	Aludes
28	Standard
29	Tubo Tobazo
30	Tobazo
31	Sarrios
32	Lemas
33	Paso de Tortielas
34	Candanchú
35	Esquí Club
36	Angulo Tubo
37	Central Tuca
38	Comisas
39	Marmotas

Nº ITINERARIO

52	Tubo de la Zapatilla
53	Circuito Tortielas
54	Loma Verdie
55	Rioseta



- Oficina Dirección Estación
- Oficina de atención al cliente
- Taquilla
- Puesto de socorro
- Servicios
- Escuela de esquí
- Alquiler de material
- Parking
- Jardín de nieve
- Hoteles
- SnowPark - Freestyle
- Zona Pic-Nic
- Zona de Trineos
- Punto de Restauración
- Ford Snow Driving Experience
- Pista Speed Check Continental

Sistema de conexión de buses gratuitos.

- Telesilla
- Telesquí
- Cinta
- Taquilla
- Stadium
- Snowpark
- Circuito de fondo
- Alquiler material / Consigna
- Oficina Dirección
- Oficina At. Cliente
- Centro médico
- Guardería
- Parking
- Servicios
- Trineos
- Límite de zona esquiabile
- Ski School Candanchú
- Salida Raquetas
- Parada intermedia

Nivel de peligro	Icono	Estabilidad del manto nivoso	Probabilidad de desencadenamiento de aludes
MUY FUERTE	[Icono]	El manto nivoso es, en general, muy inestable.	Son esperables numerosos aludes muy grandes, a menudo inusualmente grandes, desencadenados espontáneamente, en áreas de riesgo moderadamente reducidas.
FUERTE	[Icono]	En la mayoría de las áreas empinadas* el manto está débilmente estabilizado.	Es probable el desencadenamiento de aludes incluso mediante sobrecargas (SOP) en muchas áreas empinadas**. En algunas zonas son esperables inversiones de flujo de tamaño grande y frecuentemente muy grande, desencadenados espontáneamente.
NOTABLE	[Icono]	En muchas áreas empinadas* el manto nivoso está entre moderado y débilmente estabilizado.	Es posible el desencadenamiento de aludes en áreas empinadas, especialmente en las áreas empinadas propias*. En algunos casos, son posibles aludes de tamaño grande y, en casos aislados, desencadenados espontáneamente.
MODERADO	[Icono]	En algunas áreas empinadas* el manto nivoso está entre moderado y débilmente estabilizado. En la mayoría de las áreas empinadas* el manto está en general bien estabilizado.	Es posible el desencadenamiento de aludes sobre todo por sobrecargas fuertes***, especialmente en las áreas empinadas propias*. En algunos casos, son posibles aludes de tamaño grande y, en casos aislados, desencadenados espontáneamente.
BAJO	[Icono]	El manto nivoso está en general bien estabilizado.	En general, no se prevé el desencadenamiento de aludes en áreas empinadas, excepto en terreno especialmente desfavorable** y a causa de sobrecargas fuertes***. Esporádicamente solo pueden desencadenarse aludes pequeños, reducidos.

ESCALA EUROPEA DE RIESGO DE ALUDES

* Las áreas empinadas de los aludes se describen con mayor detalle en los boletines de peligro de aludes (BPA) de orientación tipo de terreno (ETA).

** El riesgo de aludes en las áreas empinadas se clasifica en función de la inclinación menor de 30°.

*** Las áreas empinadas de las zonas de alta inclinación (mayor de 30°).

**** El manto nivoso está en general bien estabilizado.

***** El manto nivoso está entre moderado y débilmente estabilizado.

***** El manto nivoso está entre moderado y débilmente estabilizado.

***** El manto nivoso está entre moderado y débilmente estabilizado.

***** El manto nivoso está entre moderado y débilmente estabilizado.

DALBELLO

THE NEW

WELCOME



PERFORMANCE & COMFORT

FOR THE PERFECT SKI DAY!



DALBELLO.IT

#REALITALIANBOOTS

El Hotel Europa está situado literalmente a pie de las pistas de esquí de la estación invernal del Valle de Astún en el corazón del Pirineo de Huesca. Ofrece habitaciones con buena relación calidad-precio con conexión WIFI a internet gratuita. El hotel se encuentra en un tranquilo entorno natural de los Pirineos.

Ofrece impresionantes vistas a las montañas pirenaicas y es la base ideal para realizar actividades al aire libre. Jaca, la localidad cabecera del Valle del Aragón, se encuentra a 33 km. con unas excelentes comunicaciones.

Las habitaciones del Hotel Europa son sencillas y confortables. Todas cuentan con calefacción central y TV. También incluyen un baño privado con secador de pelo.

El Hotel Europa cuenta con un restaurante tipo tradicional, un bar-terrazza solarium y un salón social en la planta noble donde podrá compartir sus experiencias con los demás huéspedes alojados. Un completo desayuno tipo buffet libre, incluido en nuestras tarifas de alojamiento es la base para comenzar un buen día de actividad.

Nuestra recepción permanece abierta las 24 horas del día para satisfacer cualquier demanda de información y ayuda que le pueda surgir durante su estancia. Servicio de lavandería, servicio de masajes, alquiler de esquís, guarda-esquíes y parking cubierto, completan los servicios del Hotel para que su estancia resulte lo más agradable, cómoda y confortable posible.



Hotel Europa



Calendario Europa (temporada 2022/23) noches sueltas

DICIEMBRE 2022							ENERO 2023							FEBRERO 2023							MARZO 2023							ABRIL 2023						
L	M	X	J	V	S	D	L	M	X	J	V	S	D	L	M	X	J	V	S	D	L	M	X	J	V	S	D	L	M	X	J	V	S	D
			1	2	3	4	2	3	4	5	6	7	8	6	7	8	9	10	11	12	6	7	8	9	10	11	12	3	4	5	6	7	8	9
5	6	7	8	9	10	11	9	10	11	12	13	14	15	13	14	15	16	17	18	19	13	14	15	16	17	18	19							
12	13	14	15	16	17	18	16	17	18	19	20	21	22	20	21	22	23	24	25	26	20	21	22	23	24	25	26							
19	20	21	22	23	24	25	23	24	25	26	27	28	29	27	28						27	28	29	30	31									
26	27	28	29	30	31		30	31																										

TEMPORADA: ■ BAJA ■ ALTA ■ FECHAS CERRADAS 25 de Diciembre, estación cerrada al público

www.hoteleuropa-astun.com 974 373 312



ESCUELAS DE ESQUÍ



ESCUELA OFICIAL DE ESQUÍ ASTÚN

CONSULTAR TARIFAS EN NUESTRA WEB:
www.astuncandanchu.com

INFORMACIÓN Y RESERVAS:
974 372 000
escuelaesqui@astun.com



CONSULTAR TARIFAS EN NUESTRA WEB:
www.skischoolcandanchu.com

INFORMACIÓN Y RESERVAS:
974 373 194
escuela@candanchu.com

(Escuela Oficial de Esquí en Candanchú)

SKI SCHOOL CANDANCHÚ



Síguenos en:
f [skischoolcandanchu](https://www.facebook.com/skischoolcandanchu)
t [skicandanchu](https://www.instagram.com/skicandanchu)
@ [skischoolcandanchu](https://www.instagram.com/skischoolcandanchu)

Clases individuales o grupales



ALQUILER Y REPARACIÓN

ALQUILERES DE ESQUÍ, TABLAS DE SNOW Y RAQUETAS

Alquiler Astún "Las Marmotas"

A pie de pistas
974 373 088

Alquiler Candanchú

Edificio Pista Grande (Bajo)
www.candanchu.com
informacion@candanchu.com

TAMBIÉN PUEDES DEJARNOS TUS ESQUÍ PARA REPARARLOS

+ INFO Y RESERVAS EN:
www.astuncandanchu.com



CLASES DE ESQUÍ Y DE SNOW

Clases individuales o grupales



ESQUÍ, TABLAS DE SNOW Y RAQUETAS

CAMINO A LA ADRENALINA

MUSTANG MACH-E AWD



GAMA NUEVO FORD MUSTANG MACH-E AWD SIN OPCIONES: CONSUMO WLTP CICLO MIXTO DE 14,1 A 18,5 KWH/100 KM. EMISIONES DE CO₂ WLTP 0 G/KM, MEDIDAS CONFORME A LA NORMATIVA VIGENTE. Autonomía estimada de 550 km. La autonomía puede variar dependiendo de los elementos externos, comportamientos de conducción, mantenimiento del vehículo y la antigüedad de su batería de iones de litio.

Ford

ACERCANDO
EL MAÑANA

Circuitos de Esquí Nórdico



Esquí Nórdico Le Somport - Candanchú

2 Estaciones de Esquí Nórdico

35 Kilómetros y 11 Pistas

1 Circuito de raquetas de 5 kilómetros

8 Circuitos homologados para competiciones

La proximidad de ambas estaciones de esquí nórdico hace que se unan para ofrecer un entorno espectacular con 35 kilómetros y 11 pistas de diferentes niveles.

Adecuado tanto para el aprendizaje, como para la progresión y el entrenamiento de competición.

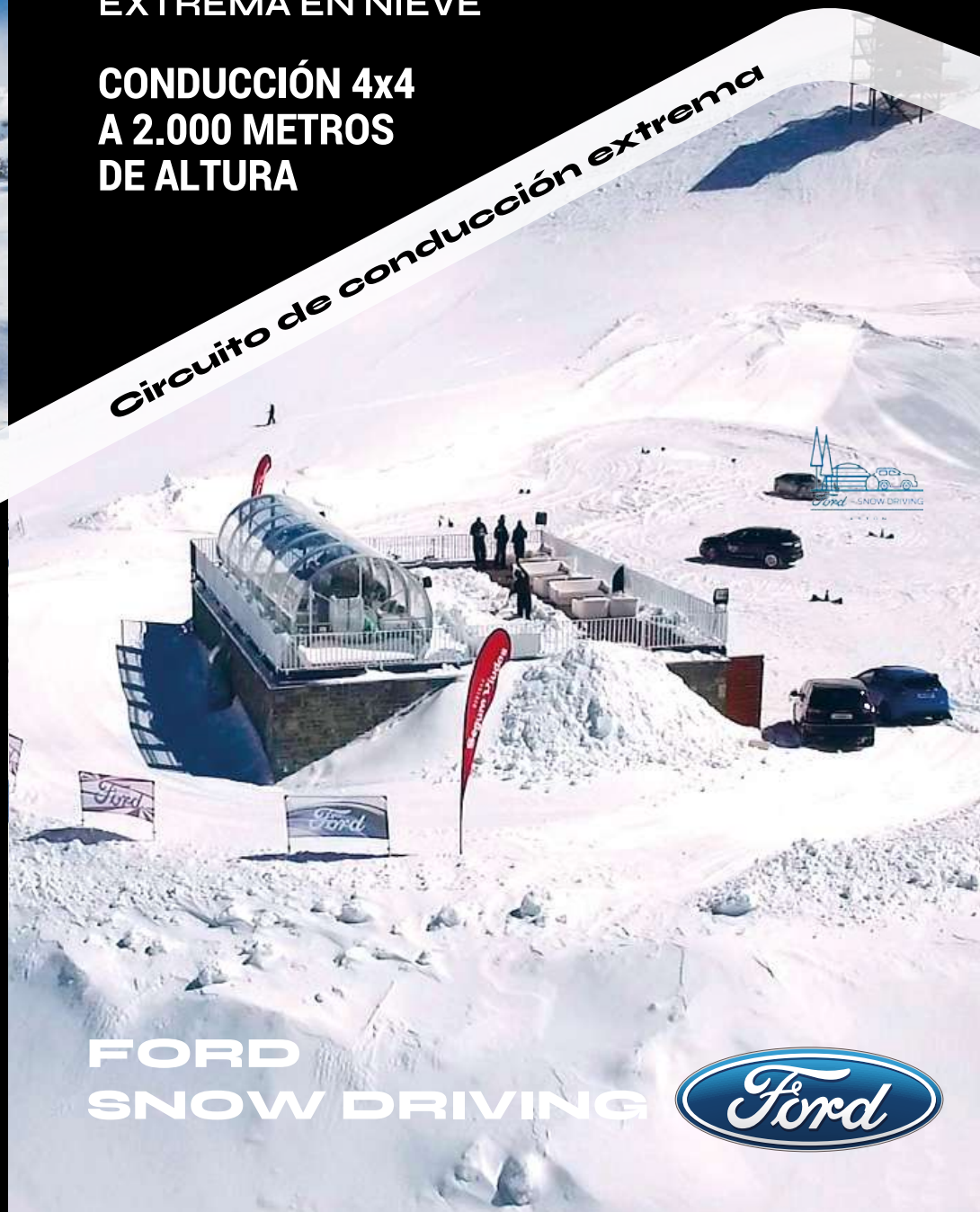
Las cotas de la estación se sitúan entre los 1.590 y 1.1690 metros.

Además cuenta con un complejo con todos los servicios necesarios (restauración, a alquiler y escuela para clases de esquí) para un jornada en la nieve.

CIRCUITO DE CONDUCCIÓN EXTREMA EN NIEVE

CONDUCCIÓN 4x4 A 2.000 METROS DE ALTURA

Circuito de conducción extrema



FORD SNOW DRIVING





Väiki

Väiki

THE NEW DEACON 72

Snowpark

Ubicado en el sector de Astún. Pensado para todos los riders que buscan aumentar su adrenalina y mejorar su técnica y agilidad.

En 100K te damos la opción de que llegues a donde quieras, por eso ponemos el snowpark a tu disposición para que puedas llegar al límite y mejorar día a día.

Es un área abierta y accesible para todo el mundo.

Circuito de Snow



Zonas lúdicas

100K cuenta con 2 zonas lúdicas, una en el sector de Candanchú y otra en el de Astún. Ambas están pensadas para todos los que pretenden crear ese primer vínculo con la nieve, aunque también son el lugar ideal de todos aquellos que simplemente quieran pasar un rato divertido sin necesidad de ponerse unos esquís o una tabla de snow.



Circuito de Biatlón

Circuito de Biatlón

En Astún-Candanchú contamos con un estadio de Biatlón en el espacio de esquí nórdico.

De hecho, este espacio es el único en España que cuenta con un estadio de Biatlón, lo que convierte a 100K en la única estación con posibilidad de ofrecer este servicio, tanto para entrenamientos como para competiciones.

A pie de pistas

680 426 339

MÁS INFO EN NUESTRA WEB:

www.astuncandanchu.com

Para peques entre 1 y 6 años

Jardín de nieve
"LAS MARMOTAS"



Candanchulandia



INFORMACIÓN
Y RESERVAS:

974 373 194

escuela@candanchu.com

www.skischoolcandanchu.com

Para peques entre 2 y 7 años

SANTOYO.net

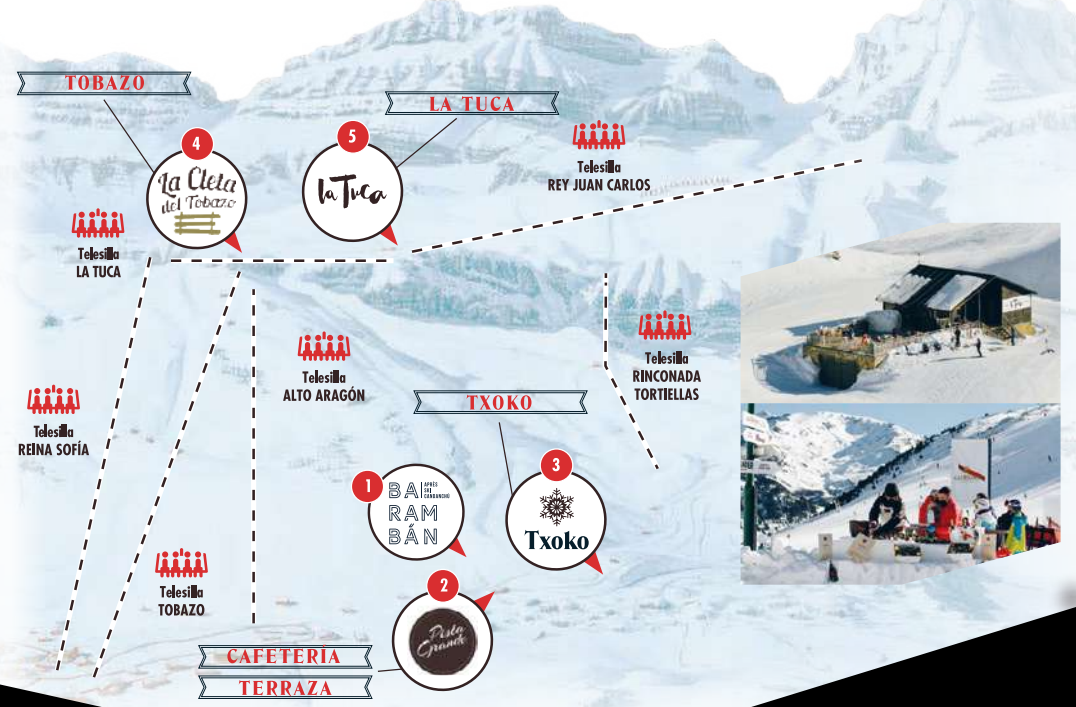
PRENDAS TÉCNICAS
DE ESQUÍ Y MONTAÑA

4 puntos de restauración repartidos en el sector Astún de 100K.

Todos están repartidos por todo el sector de Astún, de esta manera el cliente puede acudir al que mejor le vaya en función de dónde se encuentre. Estos puntos son los mejores espacios para realizar eventos y activaciones debido al gran tránsito de personas

GASTRONOMÍA

Las mejores y más variadas opciones gastronómicas disfrutando de un entorno incomparable



GASTRONOMÍA

Desde una hamburguesa a una auténtica fondue suiza. Lo quieras, donde y cuando quieras. ¿Un descanso? ¡Mejor con vistas!

4 puntos de restauración repartidos en el sector Candanchú de 100K.

Todos se encuentran emplazados en puntos estratégicos para que el cliente encuentre justo lo que busca y en el momento que quiera. Además, son espacios preparados para realizar eventos y activaciones de todo tipo, así como puntos calientes de visibilidad, perfectos para instalar soportes publicitarios.

VIÑAS DEL VERO
CASA VERO
FEEL MORE TO ENJOY MORE

Winter
EDITION

VIÑAS DEL VERO
SOMONTANO
ULTRAMATERO

@viñasdelvero

WINEinMODERATION
ELEGIR | COMPARTIR | CUIDAR

"El vino solo se disfruta con moderación"

BA | APRÈS
SKI
RAM
BÁN

EN TERRAZA
PISTA GRANDE
CANDANCHÚ

Après-ski

Sábados
17:00

Fiestas Après ski
Fiestas temáticas
Dj's Residentes
Dj's Invitados

Completa tu experiencia 100K con el mítico perfecto fin de fiesta
en la única experiencia Après-Ski del Valle del Aragón.



CANFRANC
LA HISTORIA



CANFRANC
ESTACIÓN

Ayuntamiento
de **CANFRANC**
Pza. del Ayuntamiento 1,
Canfranc Estación
T (+34) 974 373 029 / 974 373 141
turismo@canfranc.es
www.canfranc.es

MONTAÑA Y AVENTURA



EL CAMINO DE SANTIAGO



CULTURA Y MONUMENTOS



VENTA ENTRADAS
ONLINE



AGENDA CULTURAL



GASTRONOMÍA



SERVICIOS Y COMERCIO



DEPORTE ACTIVO



PISTA DE PATINAJE



RESERVAS ONLINE



VILLANÚA
TURISMO



VILLANÚA
ACTIVIDADES

OFICINA DE TURISMO
del Ayuntamiento
de **VILLANÚA**
T (+34) 974 378 465
turismo@villanua.net
Centro de Interpretación "Subterránea"
22870 VILLANÚA

EXCURSIONES Y PASEOS



on
Villanúa
TERRITORIO OUTDOOR



LA CUEVA DE LAS GÜIXAS



on
Villanúa
CUEVA DE LAS GÜIXAS



RUTA AUTOGUIADA



on
Villanúa



AGENDA CULTURAL



on
Villanúa



VISITA LA QUESERÍA OXORTICAL



on
Villanúa



GASTROESPACIO



on
Villanúa



COLLARADA RUTAS BTT



on
Villanúa



CARRERAS Y EVENTOS



on
Villanúa
CAMINOS DE COLLARADA



ECOPARQUE EL JUNCARAL



on
Villanúa
CAMINOS DE COLLARADA



I ♥ AÍSA / BORAU / ARATORES



Ayuntamiento
de **AISA**
Plaza Ramón y Cajal, nº 1, Aísa
T (+34) T 974364679
aytoaisa@aytoaisa.com
www.aisa.es

Ayuntamiento
de **BORAU**
Plaza Consistorio, 1. Borau
T 974 364 538 / 722 12 22 89
ayuntamiento@borau.es
www.borau.e

BORAU / RUTAS Y SENDEROS



AISA / TURISMO EN EL VALLE



BORAU. SAN ADRIAN DE SASABE



CONOCE ESPOSA Y SINUES



BORAU. TURISMO Y SERVICIOS




TERNERA DEL VALLE DE AISA



BORAU. MONTAÑISMO INTERPRETATIVO



AISA / RUTAS Y VISITA 360°



AISA / VUELO EN PARAPENTE



I ♥ CASTIELLO DE JACA



Ayuntamiento
de **CASTIELLO DE JACA**
Plaza San Martín, nº 4 Castillo de Jaca
T (+34) 974 350 025
aytcastiellojaca@aragon.es
www.castiellodejaca.es

RUTA GEOLOGICA TRANSPIRENAICA.



EL VALLE DE LA GARCIPOLLERA



SANTA MARIA DE IGUACEL



CASTIELLO. RUTAS Y RELIQUIAS



ARATORES. UN PUEBLO CON ENCANTO



RESTAURANTE MESÓN DE CASTIELLO



100 BELLIOMAS DEL PERRERINO



PASEOS A CABALLO Y EN PONY



MONTAÑA Y AVENTURA



BTT. LAS MEJORES RUTAS



BTT. LAS MEJORES RUTAS



BTT. LAS MEJORES RUTAS





DESCARGA LA APP PARA VISITAR JACA



OFICINA DE TURISMO del Ayuntamiento de JACA Plaza de San Pedro nº 11-13 (junto a la Catedral) T (+34) 974 360 098 oficinaturismo@aytojaca.es web: www.jaca.eswww.canfranc.es



JACA TURISMO



JACA DEPORTE ACTIVO



JACA EN FAMILIA

RUTAS EN LA NATURALEZA



16 PASEOS EN EL ENTORNO DE JACA



ROMANICO MONUMENTAL



PATRIMONIO



MUSEO DIOCESANO



MUSEO DIOCESANO

HORARIOS Y TARIFAS



CIUDADELA DE JACA



MUSEO DE MINIATURAS MILITARES

RESERVAS Y VENTA DE ENTRADAS

HORARIOS



CONOCE NUESTROS PUEBLOS



MIRADORES PAISAJISTICOS



AGENDA PALACIO DE CONGRESO



AGENDA DEL AYUNTAMIENTO DE JACA



DULCES TIPICOS



OCIO NOCTURNO



INSTALACIONES DEPORTIVAS



FITNESS, SPA Y PISCINAS



JACA SOBRE EL HIELO



¿CONOCES EL CURLING? MIRA EL VIDEO



HOCKEY SOBRE HIELO



MAYENCOS. CLUB DE DEPORTES DE MONTAÑA



EN LA MONTAÑA MUEVETE CON SEGURIDAD.



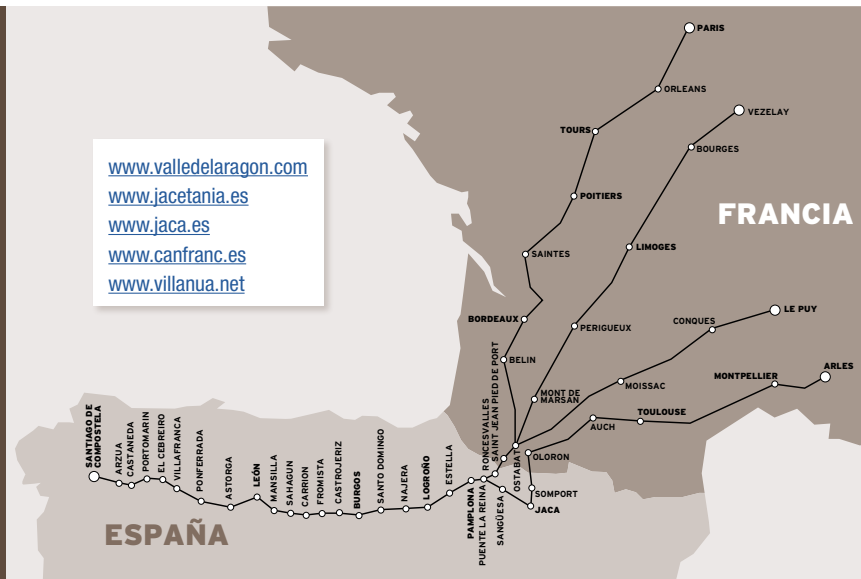


CAMINO DE SANTIAGO POR ARAGÓN



ASOCIACION JACA JACOBEA

www.valledelaragon.com
www.jacetania.es
www.jaca.es
www.canfranc.es
www.villanua.net



- El Camino de Santiago en Aragón
- El Camino de Santiago fuera de Aragón
- Camino de acceso a San Juan de la Peña



En el alto de Somport, a 1.640 metros de altitud, comienza esta ruta histórica que atraviesa los Pirineos descendiendo por el valle del Aragón. Disfrutarás entre altas cumbres y paisajes espectaculares, en contraste con las llanuras de las últimas etapas aragonesas. La paz que se respira y el espectacular paisaje que te acompaña dan a esta ruta una magia especial.

La mejor época para peregrinar es entre finales de abril y finales de junio así como en el mes de septiembre. Los enemigos de la peregrinación son el sol, la lluvia y el viento fuerte, por eso es mejor evitar los meses de julio, agosto y el invierno.

A pie es la forma clásica de peregrinar, pero también tenemos la posibilidad de realizar el Camino en bici y a caballo, recomendando en cualquiera de los casos dividir en etapas el camino, en función de las condiciones físicas personales.

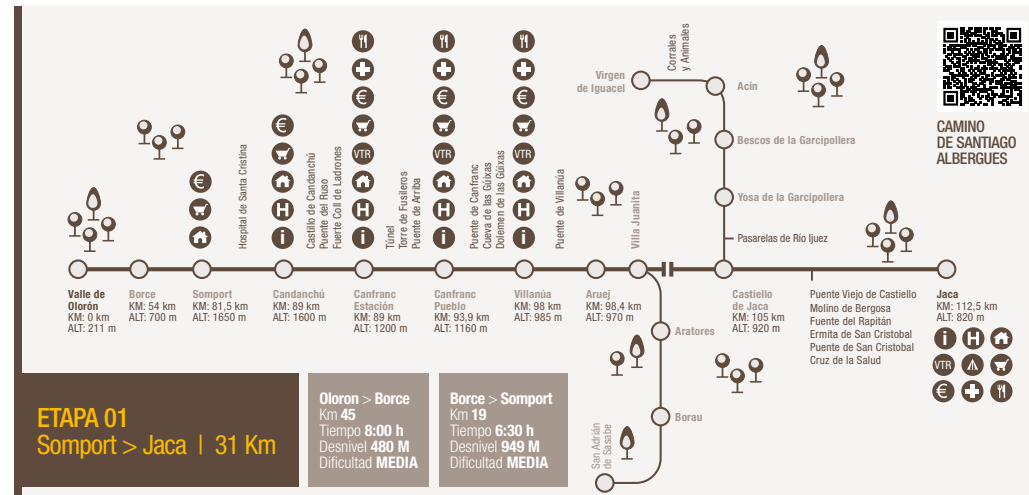


El Reino de los Pirineos

El CAMINO DE SANTIAGO ven y conoce...



Ver video



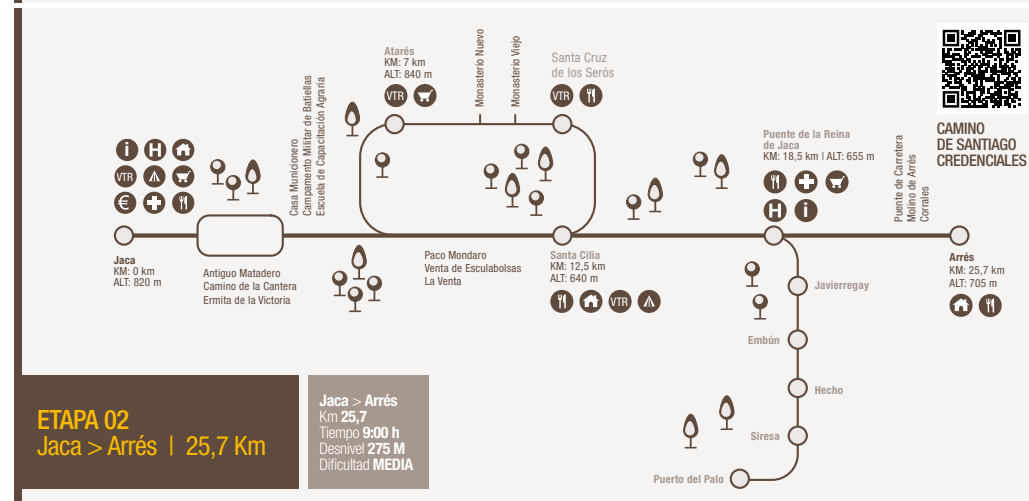
ETAPA 01
Somport > Jaca | 31 Km

Oloron > Borce
Km 45
Tiempo 8:00 h
Desnivel 480 M
Dificultad MEDIA

Borce > Somport
Km 19
Tiempo 6:30 h
Desnivel 949 M
Dificultad MEDIA



CAMINO DE SANTIAGO ALBERGUES

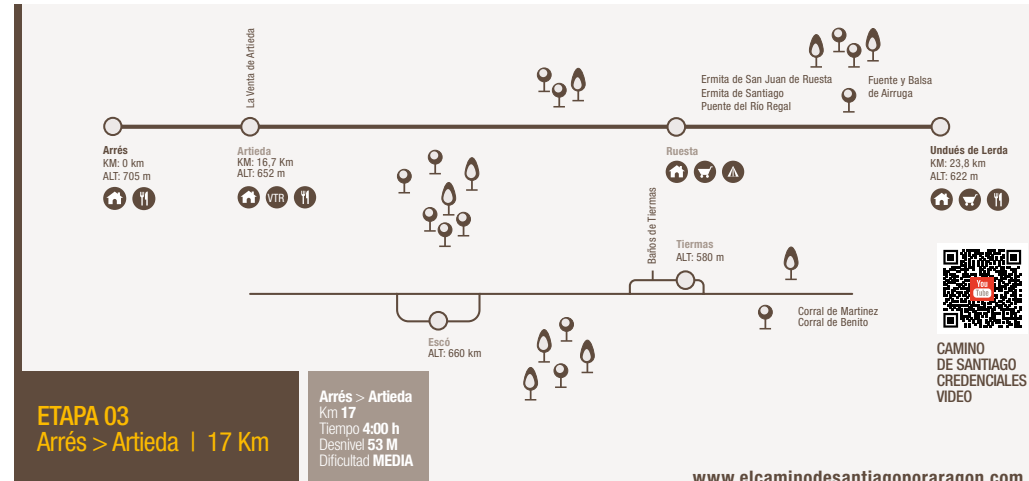


ETAPA 02
Jaca > Arrés | 25,7 Km

Jaca > Arrés
Km 25,7
Tiempo 9:00 h
Desnivel 275 M
Dificultad MEDIA



CAMINO DE SANTIAGO CREDENCIALES



ETAPA 03
Arrés > Artieda | 17 Km

Arrés > Artieda
Km 17
Tiempo 4:00 h
Desnivel 53 M
Dificultad MEDIA



CAMINO DE SANTIAGO CREDENCIALES VIDEO

El Reino de los Pirineos
PATRIMONIO



+INFO
MONASTERIO
VIEJO



**SAN JUAN
DE LA PEÑA**
MONASTERIO VIEJO

MIRA
EL VIDEO



VENTA
ENTRADAS
ON LINE



VALLE DEL ARAGÓN
Valle del Aragón
Asociación Turística Valle del Aragón
PATRIMONIO

+INFO
MONASTERIO
NUEVO



**SAN JUAN
DE LA PEÑA**
MONASTERIO NUEVO

Monasterio Nuevo de San Juan de la Peña

SOCIEDAD DE PROMOCIÓN Y GESTIÓN DEL TURISMO ARAGÓNÉS S.L.U
Nueva Oficina información de Atención al visitante en acceso a Monasterio Nuevo
C/ Unica, 22711 San Juan de la Peña / T. 974 355 119
monasteriosanjuan@aragon.es / www.monasteriosanjuan.com



LA CIUDADELA DE JACA



MIRA
EL VIDEO

VENTA DE
ENTRADAS
ON LINE



**VISITA GUIADA A LA
CIUDADELA DE JACA**

Visita con guía a los rincones más emblemáticos de la Ciudadela de Jaca con un recorrido de unos 45 minutos de duración.

ECOCIUDADELA

Programa de educación ambiental basado en los ciervos de la Ciudadela.




**MUSEO DE MINIATURAS
MILITARES**

Visita sin guía al Museo de Miniaturas Militares, las Salas de Tropas de Montaña y las exposiciones temporales de la Ciudadela de Jaca.

**PACK DE ENTRADA
Ciudadela + Museo de Miniaturas**

Visita con guía a la Ciudadela y entrada libre sin guía al Museo de Miniaturas.



ANIMALANDIA

Un juego de escape para hacer en familia

¡Aprende y diviértete interactuando con animales! Animalandia es una actividad de educación ambiental para toda la familia con el formato de un Escape Room que se desarrolla en diferentes espacios de la fortaleza, que no están incluidos en el circuito de visita habitual.



**Espectáculo
"La Memoria de la Piedra"**

Visita teatralizada a la Ciudadela de Jaca. Un espectáculo que nos remonta a finales del siglo XVI, cuando Felipe II ordenó la construcción de esta fortaleza.



**HECHOS DE ARMAS,
HECHOS DE ARTE**

Un nuevo espacio expositivo. Una sala que va a albergar un valioso conjunto de cuadros realizados por diferentes autores de distintas épocas, escuelas y técnicas, todos ellos pertenecientes al género artístico de «batallas». Obras donadas por D. Pedro Ramón y Cajal al Ministerio de Defensa.

+INFO



**LA CIUDADELA
DE JACA**

La Ciudadela de Jaca se encuentra dentro del Casco urbano de Jaca en la Avenida del Primer Viernes de Mayo, s/n, 22700 Jaca (Huesca)

T. 974 357 157

info@ciudadeladejaca.es
reservas@ciudadeladejaca.es

www.ciudadeladejaca.es

Parc'Ours

Parque faunístico y refugio

Descubre los animales emblemáticos de nuestras montañas paseando por un parque natural de 7 hectáreas. En el entorno natural del Valle de Aspe, al lado de una aldea medioeval, acercate a los osos pardos, las marmotas, los íbices y sus numerosos compañeros mientras aprendes y juegas con las actividades de los recorridos.

Aparcamientos, zonas de picnic en el parque, juegos para niños y tienda de recuerdos.

Animación: Comida de los osos (comida comentada por un animador), tres veces por día.



contact@parc-ours.fr

(00 33) 601 734 609

www.parc-ours.fr



I ♥ VOLAR

+ INFO Y RESERVAS

FlyPyr Santa Cilia

T +34 974 377 610

info@fly-pyr.es

www.fly-pyr.es

Aeroclub Nimbus

T +34 974 377 610

info@aeroclubnimbus.aero aeroclubnimbus.aero



VUELOS ADAPTADOS PARA PERSONAS CON MOVILIDAD REDUCIDA

Ahora, los discapacitados físicos en sus miembros inferiores ya pueden obtener su licencia de piloto de planeador. No hablamos de realizar vuelos como simples pasajeros, hablamos de que pueden ser pilotos, obtener su licencia y disfrutar de la libertad que supone el sentirse libres dentro de la inmensidad de la atmósfera.

En el Aeroclub Nimbus disponemos de un planeador adaptado para vuelo con discapacitados, se trata de un Alexander Scheleicher ASK21, un excepcional planeador para la formación básica. Es sencillo de explicar: todos los mandos que habitualmente se controlan con los pies, pueden controlarse con las manos en este planeador.

Una vez que tenemos el planeador y una normativa que nos da el soporte legal necesario, el único paso para conseguir tu sueño, es que te decidas a dar el paso.



Experiencias de Turismo de
Volando voy...



VUELOS TURÍSTICOS EN AVIÓN

¿Quieres volar en compañía de tu pareja, familia o amigos?

¿Quieres ir a conocer algún punto concreto del Pirineo?

¿Te interesa hacer un recorrido más largo?

En cualquiera de los tres casos el Vuelo Turístico en Avión es tu mejor opción.

La actividad consiste en volar en un avión monomotor con capacidad para tres pasajeros más el piloto. El avión tiene autonomía para hacer vuelos de hasta cuatro horas, aunque lo más habitual es hacer vuelos una hora o hora y media. Existen una serie de rutas predeterminadas que cubren todo el Pirineo y el prepirineo, pero si lo prefieres podemos configurarte un vuelo a medida. No aterrizaremos en ningún aeródromo desierto a Santa Cilia, no se trata de un medio de transporte, solo volamos por el puro placer de volar.

Esta actividad la organiza **Pirivuelo** que cuenta con todas las autorizaciones de la Agencia Estatal de Seguridad Aérea.

Visita la web de Pirivuelo para más información:

www.pirivuelo.es

¿QUIERES PROBAR A VOLAR COMO SOLO LAS GRANDES AVES PUEDEN HACERLO?

BAUTISMO DE VUELO
135,00€



AMAZING PYRENEES
235,00€



ADVANCED PYRENEES
425,00€



CRAZY PYRENEES
280,00€



MINICURSO DE INICIACIÓN
840,00



CURSO VUELO DE MONTAÑA
990,00€



**¿ERES DISCAPACITADO?
OLVIDA TUS BARRERAS
...también puedes volar!**





COMO EN CASA INVIERNO PRIMAVERA

CÓMO LLEGAR

El Valle del Aragón está situado al Norte de la Comunidad de Aragón, en la frontera entre Francia y España. Sus accesos por carretera han sido mejorados de manera sustancial en los últimos cinco años. Un eficiente equipo mantiene las vías en perfecto estado incluso en los peores días del invierno. Podemos acceder por carretera, con un servicio permanente de autobuses (ALOSA), y por tren. Para traslados vía aérea desde Zaragoza y Pau, es recomendable el alquiler de un vehículo.

RESERVAS

Puede reservar a través de su agencia de viaje, en la web de los establecimientos y también a través de la página web www.valledelaragon.com o bien mediante contacto telefónico con el emplazamiento deseado.



Reserve su alojamiento en
Book here your hotel

DIRECTORIOS TELEFÓNICOS

Turismo de Jaca
974 360 098 www.aytojaca.es

Turismo de Canfranc Estación
974 373 141 www.canfranc.es

Turismo de Villanúa
974 378 465 www.villanua.net

Información de Astún
974 373 088 / astuncandanchu.com

Información de Candanchú
974 373 194 / astuncandanchu.com

Asociación Turística Valle del Aragón
974 355 580
www.valledelaragon.com

Mancomunidad del Alto Valle del Aragón
974 373 017

www.mavaragon.es

Turismo San Juan de la Peña
974 355 119

www.monasteriossanjuan.com

Comarca de la Jacetania
974 356 980 F 974 355 141

www.jacetania.es

Ayuntamiento de Jaca
974 355 758

www.aytojaca.es

Ayuntamiento de Castiello de Jaca
974 350 025

www.castiellodejaca.es

Ayuntamiento de Aísa
974 364 679

www.aytoaisa.es

Ayuntamiento de Borau
974 364 538

www.borau.es

Ayuntamiento de Villanúa
974 378 004

www.villanua.net

Ayuntamiento de Canfranc
974 373 029

www.canfranc.es

OFICINAS DE TURISMO EN OTRAS PROVINCIAS ARAGONESAS

TERUEL

San Francisco 1, 44001 Teruel

OFICINA DE TURISMO DE SABIÑÁNIGO (Huesca)

Caseta de información turística.
Boulevard de la Urbanización Gravelinas
de Puente Sardas. 22600 Sabiñánigo.
T 690 927 336
oficinaturismosabinanigo@aragon.es

OFICINAS DE TURISMO DE ARAGÓN

Oficina de Turismo del Aeropuerto
Aeropuerto de Zaragoza.
Ctra. del aeropuerto s/n.
50190. Zaragoza
T 976 78 09 82 / Fax 976 78 09 82
oficinaturismoaeropuerto@aragon.es

Oficina de Turismo de Aragón
Plaza España, 1. 50004 Zaragoza.
T 976 28 21 81 / 902 47 70 00
turismodearagon@aragon.es
www.turismodearagon.com

Feria de Muestras de Zaragoza
Ctra. de Madrid, Km 311 Zaragoza
T 976 76 47 98

Oficina de Turismo de la Estación Delicias
Estación AVE Delicias. Avda. Navarra, 80.
50011 Zaragoza
Tel 976 32 44 68.
Fax 976 32 44 68.
infoturismodelicias@zaragoza.es
www.zaragozaturismo.es

OFICINAS DE TURISMO DE ARAGÓN DEPENDIENTES DE CENTROS ARAGONESES

VALENCIA

Don Juan de Austria 20, 46002 Valencia

BARCELONA

Joaquín Costa 68, 08001 Barcelona

TRANSPORTES Y COMUNICACIONES

Estación de Jaca (autobuses)
974 355 060 902 210 700

Mancomunidad Alto Valle del Aragón
974 373 017

Taxis (central de Jaca)
974 362 848

Renfe
Estación de Canfranc
974 373 044

Estación de Jaca
974 361 332

Estación Zaragoza
902 320 320

CORREOS Y TELÉGRAFOS

Canfranc 974 372 194
Jaca 974 355 886

S.O.S I SANIDAD

SOS Aragón 112
Guardia Civil de Montaña 062

Guardia Civil de Jaca
974 361 350

Guardia Civil Canfranc - Estación
974 373 066

Policía Nacional de Jaca
974 356 750 974 356 709

Policía Municipal de Jaca
974 355 758 902

Hospital Comarcal de Jaca
974 355 331

Centro de Salud de Jaca
974 360 795

Cruz Roja de Jaca
974 361 101

Ambulancias San Jorge
902 110 112

Consultorio Médico Canfranc - Estación
974 373 013

Consultorio Médico Candanchú
974 373 258

Consultorio Médico Astún
974 372 154

Palacio de Congresos de Jaca
974 356 002

Pabellón de Hielo de Jaca
974 355 192

Ciudadela
974 357 157

Museo Diocesano de Jaca
974 362 185

Gestora San Juan de la Peña
974 355 191

*para las llamadas desde el extranjero
marcar el prefijo 00 34

DIVERSOS TIPOS DE ALOJAMIENTO
EN EL TERRITORIO QUE GARANTIZAN
UNA ESTANCIA A MEDIDA DE SUS
POSIBILIDADES



ASTÚN HOTEL EUROPA ***



T 974 373 312

Estación Invernal del Valle de Astún, s/n
hoteleuropa@astun.com
www.hoteleuropa-astun.com



CANFRANC HOTEL VILLA DE CANFRANC ***



T 974 372 012

Fernando El Catolico 17, 22880 Canfranc (Huesca)
reservas@villadecanfranc.com
www.villadecanfranc.com



CANDANCHÚ HOTEL CANDANCHÚ ***



T 974 373 025

Calle Única S/N Candanchú (Huesca)
reservas@hotelcandanchu.com
www.hotelcandanchu.com



CANFRANC HOTEL & SPA REAL VILLA ANAYET ****



T 900 900 514 - CENTRAL DE RESERVAS

Plaza de Aragón, 8, 22880 Canfranc-Estación (Huesca)
repcion@hotelrealvillaanayet.com
www.hotelrealvillaanayet.com



CANDANCHÚ HOTEL EDELWEISS ***



T 974 373 200

Calle Única 6, 22889, Candanchú (Huesca)
reservas@edelweisscandanchu.com
www.edelweisscandanchu.com



VILLANÚA APARTHOTEL ROCA NEVADA



T 974 378 219

Carretera de Francia 28, 22870 Villanúa (Huesca)
reservas@hotelrocanevada.com
www.hotelrocanevada.com



CANFRANC ALBERGUE RÍO ARAGÓN



T 974 373 150
M 608 229 576

Avda. de los Arañones 26, 22880
Canfranc Estación (Huesca)
info@alberguerioaragon.com
www.alberguerioaragon.com



CASTIELLO DE JACA HOTEL MESON DE CASTIELLO **



T 974 350 045

Avda. de Francia 4, 22710 Castiello de Jaca (Huesca)
mesoncastiello@lospirineos.com
www.hotelcastiellodejaca.com



ALBERGUE RESIDENCIA ESCUELAS PÍAS



T 974 360 536
M 667 492 569

Avda. Perimetral 2, 22700 Jaca (Huesca)
alberguejaca@escolapiosemaus.org
www.alberguejaca.es



HOTEL OROEL ****



T 974 362 411

Avda. de Francia 37, 22700 Jaca (Huesca)
oroel@inturmark.es
www.hoteloroeljaca.com



HOTEL JAQUÉS **



T 974 356 424

Unión Jaquesa 4, 22700 Jaca (Huesca)
hoteljaques@hoteljaques.com
www.hoteljaques.com



HOTEL & SPA REAL JACA ****



T 900 900 514 - CENTRAL DE RESERVA
T 974 363 008

Membrilleras 7, 22700 Jaca (Huesca)
reservas@hotelrealjaca.com
www.hotelrealjaca.com / reservas@hotelrealjaca.com
www.eizasahoteles.com



HOTEL A BOIRA **



T 974 363 528

Calle Valle de Anso 3, 22700 Jaca (Huesca)
info@hotelaboira.com
www.hotelaboira.com



BADAGUAS (JACA)

HOTEL GOLF & SPA REAL BADAGUAS ****



T 900 900 514 - CENTRAL DE RESERVA
T 974 358 200

Calle La Paul, 2. Urbanización Lomas de Badaguás
22714 Badaguás, Jaca (HUESCA)
recepcion@hotelrealjacabadaguas.com
www.hotelrealjacabadaguas.com



HOTEL GRAN HOTEL JACA ***



T 974 360 900

Paseo Constitución 1, 22700 Jaca (Huesca)
ghotel@inturmark.es
www.granhoteljaca.com



CAMPING EL ARBOL COMFORT CAMP



T 974 579 557

Carretera N-330 Km 643 22700 Jaca (Huesca)
info@campingelarbol.com
www.campingelarbol.com

TAXI MIGUEL



Excursiones, traslados, etc. 8 plazas.
Remolques para esquís, bicis, motos.

T 639 392 739 Canfranc (Huesca)
T 645 967 151 Hecho (Huesca)
F 974 373 161 | taxi_miguel@hotmail.com

IMPRENTA PIRINEO ARAGONÉS



EL PIRINEO ARAGONÉS / IMPRENTA EL PIRINEO
El periódico más antiguo de Aragón

Aragón, 1, 22700 JACA / Tel. 974 355 560 • 696 902 822
www.elpirineoaragones.com
elpirineoaragones@elpirineoaragones.com
javier@elpirineoaragones.com
manuel@elpirineoaragones.com

PASTELERÍA LA IMPERIAL



Confitería y pastelería. Especialidad
en patatas de Jaca, rocas de Jaca, teasas
y pastillas ansotanas.

Mayor 32, 22700 Jaca (Huesca)
T 974 360 199

PRADO



Mayor, 20
T 974 360 645
22700 Jaca (Huesca)
www.pradojaca.es

RESTAURANTE COBARCHO



Restaurante que refleja la tradición e innovación desde sus
principios.

Ramiro I, 2
22700 Jaca (Huesca)
T 974 363 643
info@restaurantecobarcho.com
www.restaurantecobarcho.com

RESTAURANTE MESÓN SERRABLO




El buen menú diario. Especialidades: cordero lechal al horno y
pescados a la brasa.



Obispo 3,
22700 Jaca (Huesca)
T 974 362 418
Fax 974 361 581

VIAJES ARÁN



Mayor 46, 22700 Jaca (Huesca)
T 974 355 480 | 974 355 510
Fax 974 355 371
jaca@viajes-aran.com

CABALLOS EL PESEBRE

CABALLOS EL PESEBRE
Ctra. N-330, km 655,4
Aratorés-Villanúa, Valle del Aragón
RESERVAS:
T 600 528 600
E-mail: info@caballoselpesebre.es
Inscritos en el Registro de Empresas y Actividades de Turismo Activo y Aventura, TA-HU-009, Asociación Turismo Deportivo de Aragón.

¡VEN A NUESTRO CENTRO Y DISFRUTA!

WWW.CABALLOSELPESEBRE.ES

¡SIGUENOS EN FACEBOOK!
facebook.com/caballoselpesebre
¡SIGUENOS EN INSTAGRAM!
instagram.com/caballos_pesebre

MANUEL BUENO GUIA LOCAL

Me puedes encontrar en ManuelBuenoguia.com

CREADOR DE EXPERIENCIAS

manuel BUENO

& GUÍA LOCAL

ManuelBuenoguia@gmail.com +34 655 75 60 08

BODEGAS LANGA



Bar tienda gourmet y vinoteca,
almacén de vinos y licores.

Pl. de San Pedro 5,
22700 Jaca (Huesca)
T 974 360 494
T Particular 974 355 756

A.T. ASESORÍA TÉCNICA



Avda. Regto. Galicia 4, Edif. Don Ramiro
Local 1, 22700 Jaca
T 974 355 424
F 974 356 346
at.jaca@telefonica.net

S&P MANTENIMIENTOS



MANTENIMIENTO DE COMUNIDADES.
Limpiezas en general, jardinería, reformas,
albañilería y pintura.

Canfranc Estacion
Movil 639679959

FLORISTERÍA EL CISNE



Avda. Jacetania 8
T 974 361 337
22700 Jaca (Huesca)

Plaza San Pedro 8
T 974 363 055
22700 Jaca (Huesca)

PASTELERÍA LA SUIZA



Sugerimos que pruebe los lazos de Jaca, gemas del pirineo,
chocolates, repostería
y las más de cuarenta laminarias diferentes que elaboramos
a diario.

Mayor 40, 22700 Jaca (Huesca)
T 974 360 347



ASOCIACIÓN TURÍSTICA VALLE DEL ARAGÓN



Torra de Fusilería de Canfranc
Ctra. de Francia Km. 665,5, 22880
Canfranc (Huesca)
Tel: 974 355 580

contactar@valledelaragon.com
facebook.com/valledelaragonturismo
www.valledelaragon.com





¡¡ POR FIN !! PAINTBALL EN JACA

TARIFAS:
Partida 1h y 100 bolas 25€
Recargas de 100 bolas 5€

¡NOVEDAD!

Paintball para niños a 10€
Te esperamos en La Carretera N-330
s/n ¡A la entrada de Jaca!
Mantente informado de fechas,
eventos y más en nuestra página
web, redes y teléfono!!



@Ociroel Ociroel www.ociroel.es 633 040036 / 974 457614 info@ociroel.es

PON TU TOQUE BRICO



BRICO
Sanara
Hogar. S.A.

BRICOLAJE Y FERRETERÍA

HERRAMIENTAS, JARDINERÍA, ARTICULOS DE FONTANERÍA Y CALEFACCIÓN, MUEBLES DE COCINA, EQUIPAMIENTOS DE BAÑO Y COMPLEMENTOS, HIDROMASAJE, SAUNA...

Ctra. Jaca - Sabiñanigo. Km 3,4
22700 Jaca (Huesca) Tel. 974 355 652

C/del Deán, 4-6 - 22700 Jaca (Huesca)
Tel. 974 360 839



brico@bricojaca.com
www.bricojaca.com

Ludopia

El parque insólito
de los Pirineos

HABLAMOS
CASTELLANO



info@espaceludopia.fr
+33 +33 7 68 34 98 61



Juegos, experiencias y actividades
con la familia o con los amigos
¡Novedades cada año!
**¡Quédese todo el tiempo
que quiera!**



Villanúa: 40mn
Jaca: 50 mn
Olorón: 25mn
Pau: 1h

Valle del Aspe - Accous

GPS: Latitud: 42°58'51.6N / Longitud: 0°36'02.5''O

De Villanúa...

a la luna



Foto: Yhabril Moro



www.turismovillanua.net

